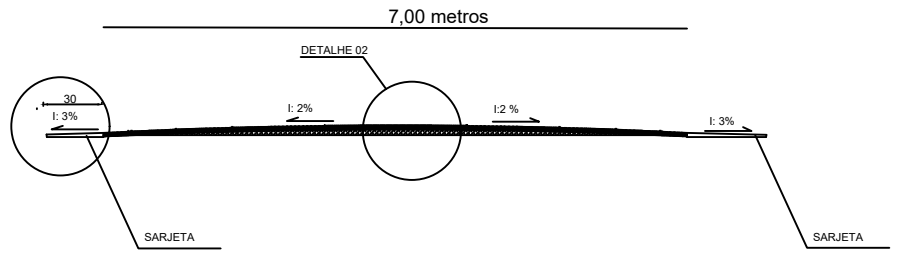
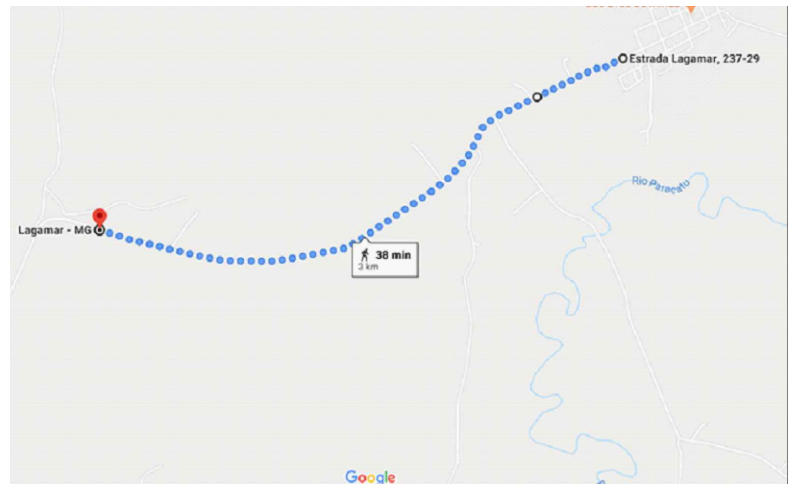


DETALHE 01 -CORTE CAMADAS



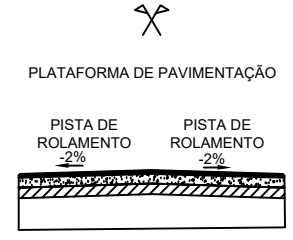
CORTE TRANSVERSAL PISTA DE ROLAMENTO



Coordenadas Geográficas
 Início: 18°03'42.1" S 46°41'37.2" W
 Final: 18°04'10.0" S 46°43'06.7" W

Áreas de Pavimentação	
TOTAL	21.000 M²

SEÇÃO TÍPICA DE PAVIMENTAÇÃO TANGENTE



PREFEITURA MUNICIPAL DE LAGAMAR		
DEZENHO: LETÍCIA/ KAMILA	DATA: 24/01/2020	ÁREA: 21.000 M²
PROJETO PAVIMENTAÇÃO ASFÁLTICA		
LOCAL DA OBRA: ESTRADA VICINAL DISTRITO DE SÃO BRÁS DE MINAS		
APROVAÇÃO:	PRANCHA: 01/01	
PROPRIETÁRIO: Prefeitura Municipal de Lagamar <small>CNPJ: 18.192.260/0001-71</small> AUTOR DO PROJETO: IMOBI ENGENHARIA Kamilia Aparecida dos Santos <small>Engenheira Civil - CREA- 21.3531 - D/MG</small>		